




SANTA FE DE VALLDEPERES




TORREBABELLA




LA RIERA DE NAVEL



CARDONA DES DE SEGALERS



ST. ESTEVE DEL PUJOL DE PLANÈS



ORATORI DE SANTOVA

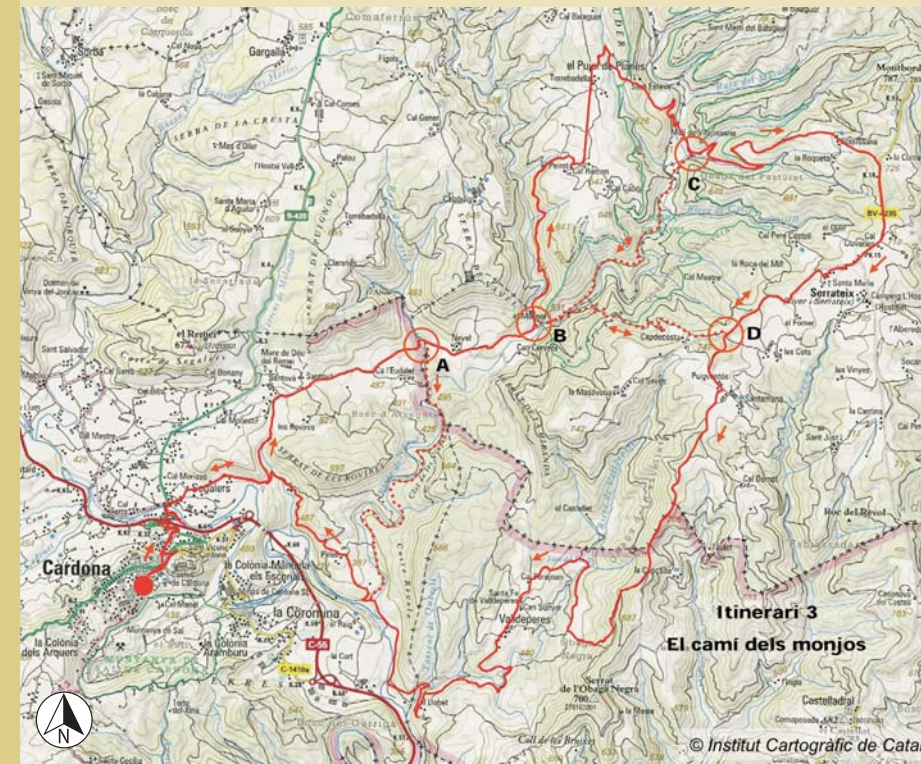
## Notes i consells:

- ÉS ESSENCIAL RESPECTAR TOT ALLÒ QUE ENS ENVOLTA, EL MEDI I LA GENT QUE VIU DE LA TERRA.
- Els itineraris transcorren per pistes forestals, vells camins i senders. Hi ha alguns trams curts de carretera.
- La distància s'ha mesurat amb les fraccions del comptakilòmetres. Tot i així, pot haver-hi algun marge d'error.
- La dificultat s'ha catalogat en: baixa, mitjana, alta i molt alta, lligat al factor distància - desnivell.
- Amb l'ajuda del mapa i un xic d'orientació, podem escurçar l'itinerari per fer-lo més senzill.
- Vegeu les possibles opcions per escurçar el corresponent itinerari. \*
- El temps per fer un itinerari és de mitja a una jornada, depenent del que ens hi entretinguem, de la condició física de cadascú i de si sorgeixen imprevistos.
- S'ha d'anar sempre proveïts de líquid –no llenceu envasos– especialment en les puntes de calor, a ple estiu.
- L'estada a Cardona ens permetrà combinar visites culturals i adequar els itineraris per a tothom.
- Els allotjaments rurals s'esmenten amb les inicials (AR).
- Recordarem sempre de posar-nos el casc i portar eines i elements de recanvi.
- És aconsellable portar el mapa i la brúixola com a complement.
- Amb el pas del temps, podem trobar possibles canvis en el territori (traçat i asfalt dels camins, edificacions, tancats amb zones de pastura ...) i que haurem de tenir en compte.
- Els tracks i els waypoints emprats amb les coordenades UTM, zona 31 corresponent a Catalunya, es poden descarregar des de: <http://www.cardona.cat/ca/turisme/camins-i-rutes-naturals>

## El camí dels monjos

Itinerari natural per gaudir en bicicleta de muntanya, a peu o a cavall que ens adreça als antics paratges del baix Berguedà per on recorrien les *strada Cardonsia* o camins públics de Cardona, en el seu itinerari a través del terme i parròquia de l'antic monestir benedictí de Santa Maria de Serrateix. Des de la seva fundació l'any 977 pels comtes de Cerdanya, el monestir i la comunitat van tenir força lligams amb el castell de Cardona i la seva vila, atesa la seva proximitat. Així, els monjos gaudien del dret a rebre dues càrregues de sal setmanals sobre el salí de Cardona per concessió dels seus senyors, els vescomtes de Cardona. Gaudim, doncs, d'aquests boscos de ribera amb espais encara frondosos, on entre el silenci podem imaginar encara la figura negra dels monjos benedictins de Serrateix al seu pas vers Cardona. Sensacional i indescriptible, cal contemplar-ho i assaborir-ho sense trencar la pau que s'hi respira.

SANTA MARIA DE SERRATEIX



### Fitxa tècnica

Longitud: 40,30 km (\*)  
Desnivell: 790 m  
Dificultat: Alta / Mitjana\*  
Punts d'aigua: Cardona  
Temps aproximat: Mitja jornada

## \* Opcions possibles per escurçar l'itinerari:

**A- Aquesta opció no és gaire recomanable en època de fortes pluges, perquè haurem de travessar la riera en diferents indrets en què el cabal i la força de l'aigua poden ser molt importants, sobretot al tram final.**

Cruïlla: **km5,99** (wp.13) **girem a la dreta –S–**, i seguim el torrent (abans, podem arribar-nos a *Sant Vicenç de Navel*).

Travessem la *Riera de Navel* 0,93 km, per gual cimentat –*alerta cabal*–, pujada i gir dreta 1,46 km on deixem enfront el camí que segueix ascendint. Collet i gir a l'esquerra, llarga davallada seguint la frondosa vall per l'esquerra de la riera, sense pèrdua seguim la pista principal. Segons l'època podem trobar molt de fang.

En una clariana 2,53 km, deixem un camí a l'esquerra i el de la dreta en pendent vers la riera. Continuem avançant: revolt a la dreta, on travessem la riera 4,56 km per un tram ben ample i on haurem de tenir cura del cabal d'aigua.

Cruïlla 5,15 km. Gir a la dreta, camí de Pinell, GR-176.1. **Punt d'enllaç** amb el **km 34,19** (wp.50) de l'itinerari.

**Recorregut total aproximat; 17,5 km.**

**B-** Cruïlla GR-176: **km 7,41** (wp.16): **continuem recte**. Riera de l'Hospital 0,17 km i ruïnes Molinet 0,33 km a l'esquerra, on avancem uns metres fins a arribar a una bifurcació 0,58 km: **ATENCIÓ! a les dues següents opcions, C i D:**

**C- Opció més suau.** Seguim cap a l'esquerra, i ascendim per la vall de la riera –*NE*– deixant els camins que sorgeixin a ambdós costats. Podem trobar tanques per al bestiar. Travessem la riera de Navel 3,26 km, ascendim i passem a tocar del mas enrunat del Llop. Cruïlla, deixem la pista de la dreta i seguim paral·lels a la riera –*N*–, pista principal (senyals blau-blanc). Cruïlla 3,81 abans del molí de Vilajussana, enfront. Gir a la dreta, ascendint. **Punt d'enllaç** amb el **km 14,26** (wp.27).

**Recorregut total aproximat; 38 km.**

**D- Per als més agosarats!** Seguim a la dreta, travessem el pont 0,34 km de la riera, girem a l'esquerra i ascendim per la costa del Torn en un seguit de giragonses. Clariana i bifurcació 1,26 km, seguim a la dreta i deixem la pista de l'esquerra més planera. Monòlit 2,3 km –*dreta*–, en un tram cremat i rocalls. Continuem ascendint i albirem el mas de Capdecosta 3,3 km, a la dreta. Seguim recte i arribem a la pista d'asfalt 4,16 km.

Podem visitar Serrateix a 1,24 km –*esquerra*–, abans de continuar l'itinerari a la dreta. **Punt d'enllaç** amb el **km 21,69** (wp.34).

**Recorregut total aprox. 31 km.**

**Nota:** En el cas d'anada cap a Sant Esteve de Planès, les opcions C-D són possibles, si cal, per escurçar la tornada. En ambdues opcions, enllaçaríem en el punt B i referíem el camí vers Navel, per seguir l'opció A o refer l'itinerari de sortida.

# El camí dels monjos



Navel, el Pujol de Planès, Serrateix, Valldeperes



### CARTOGRAFIA:

© Institut Cartogràfic de Catalunya

Cartografia propietat de l'Institut Cartogràfic de Catalunya, la qual ha estat cedida per a aquesta publicació

© Institut Cartogràfic de Catalunya; Mapes comarcals de Catalunya 1:50.000, Bages, Berguedà i Solsonès

### CRÈDITS:

El recull dels vuit itineraris ha estat realitzat entre el març del 2006 i el febrer del 2008

© Per a l'edició i continguts: Ajuntament de Cardona

Textos, fotografies, gràfics, definició dels itineraris i treball de composició: Xavier Fabrès i Andreu

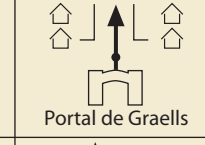
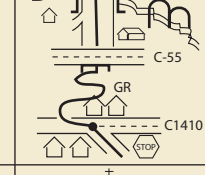

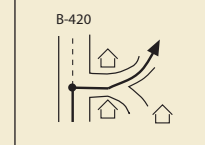


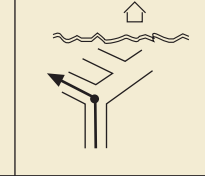
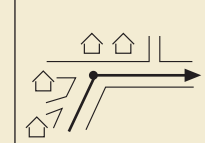
Apunt Històric: Andreu Galera i Pedrosa

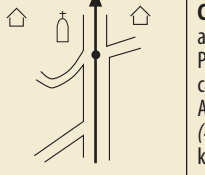


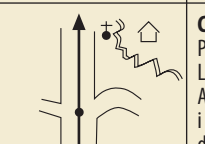
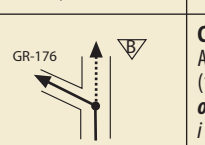
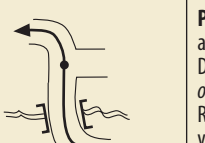
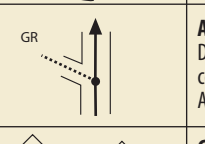
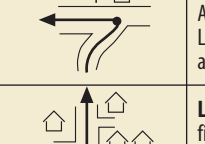
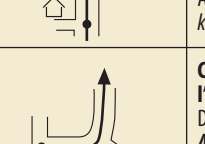

Disseny i composició: Disseny gràfic Laura Serra

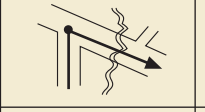
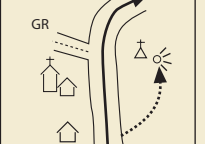
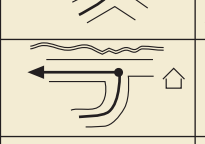
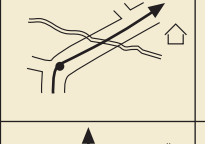
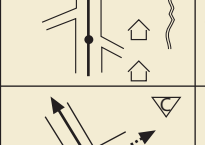
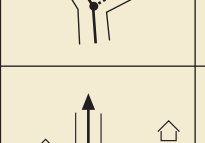

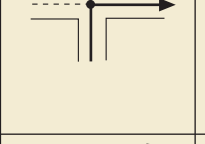
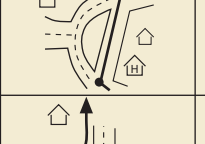

Correcció ortogràfica: Patrocini Sala



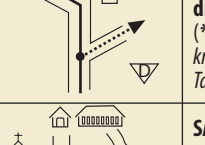
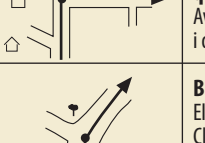
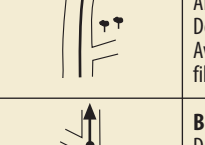
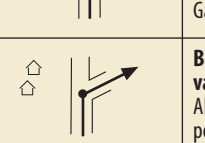
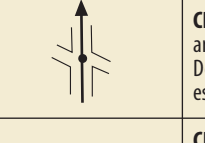
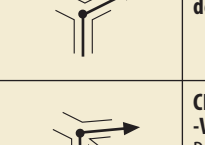
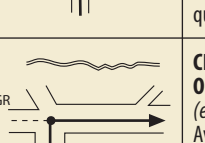

Edita:


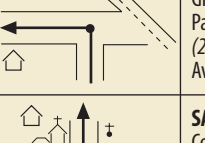
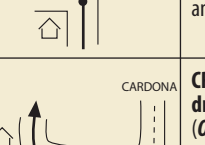
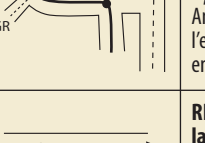
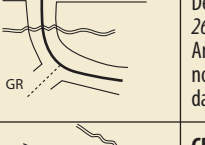

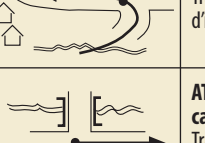
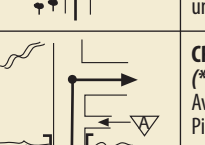
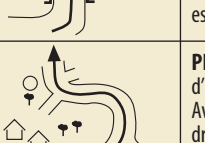



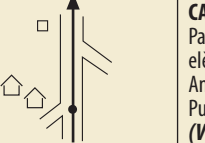
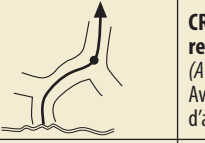
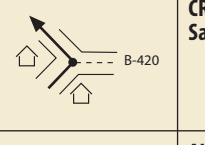
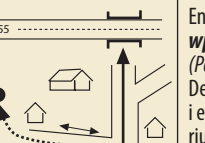
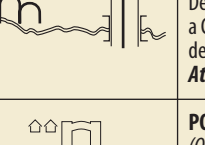
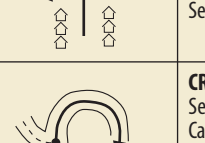

Núm.	Distància Km Total i (parcial)	Esquema	Descripció: 3, EL CAMÍ DELS MONJOS	Waypoint UTM Alçada (m)
1	0,00 (0,00)		<b>PLAÇA DE LA FIRA, davant l'Ajuntament. Seguim cap a l'església de Sant Miquel</b> (s. XIV), <b>plaça del Mercat</b> –porxada–, c/ Escasany, c/ de Graells –pendent– on al capdavant podem veure a l'esquerra el casal de Graells –gòtic– a tocar del portal de les antigues muralles.	1 390675 E 4641183 N 510
2	0,40 (0,40)		<b>PORTAL DE GRAELLS</b> (s. XIV). Únic portal de les antigues muralles que encara es conserva. Davallem pel raval de Sant Joan amb molta <b>precaució</b> .	2 390838 E 4641458 N 483
3	0,85 (0,45)		<b>STOP. Gir a l'esquerra</b> , carretera que seguim fins a just passar l'últim bloc d'habitatges (0,95 km). Girem a la dreta, prenem el corriol cimentat en ziga-zaga, <b>enllaç amb GR-3</b> . Passem per sota la C-55, i sortim a la carretera a Berga (B-420), que seguim pel lateral, de dret a passar pel <b>pont de Sant Joan</b> , damunt el Cardener. Deixem, a la dreta, la fabrica de la Costa, Cal Claret i el <b>pont del Diable</b> , on ens arribarem de tornada.	3 390874 E 4641759 N 432
4	1,40 (0,55)		<b>SANT JOAN DEL PONT, capella</b> (s. XV). <b>Girem a la dreta</b> (B-420), seguim un curt tram direcció <b>Berga</b> . A l'esquerra, deixem el camí a l'Aigua d'Ora. ( <b>Veure itinerari 5, El camí dels contrabandistes</b> ).	6 390874 E 4642002 N 412
5	1,46 (0,06)		<b>BIFURCACIÓ. Girem a la dreta</b> –E– pel camí de Tavernoles i Serrateix –GR-176.1–, Cal Pinallet a l'esquerra. Seguim la pista d'asfalt, esquerra, deixant de costat els diferents masos que anirem trobant a dreta i esquerra (1,65 km): Cal Blanquet, Pinell de les Hortes i Cabreta Nou. Anirem avançant ascendint un xic.	7 390917 E 4642038 N 415
6	1,77 (0,31)		<b>BIFURCACIÓ. Cal Malet</b> , mas enrunat enfront. <b>Girem a la dreta</b> –SE–. Deixem a l'esquerra la pista a Cal Colilles. Passem pel costat de Ca l'Aiguader (1,99 km), a l'esquerra. Esplèndida visió del pla de les Hortes i Cardona, tram planer.	8 391137 E 4642192 N 434
7	2,38 (0,61)		<b>LA TORRE DE CASTELLET, mas que deixem a la dreta</b> . Seguim recte, passem per sota d'una gran alzina –esquerra–, on s'acaba l'asfalt i continuem per pista de terra.	9 391690 E 4642339 N 428
8	2,77 (0,39)		<b>BIFURCACIÓ. Girem a l'esquerra, camí més argilós, seguim la vall del torrent d'Espinat</b> –NE–, suau pujada. Deixem el camí de la dreta que davalla vers Cal Cabreta –enllaç (GR-176.1) tornada–. ( <b>Veure it. 1, Els molins de la sal</b> ). Anirem seguint la vall deixant els camins no tan marcats que anirem trobant (3,50 km) i el de Cal Sastre (3,88 km) a l'esquerra, just abans de la pista d'asfalt.	10 392061 E 4642286 N 441
9	3,91 (0,30)		<b>CRUÏLLA. Prenem la pista d'asfalt</b> –NE– cap a la dreta. A l'esquerra sortiríem a la B-420, direcció Cardona. Deixem a l'esquerra la pista a Cal Dejú, Cal Xisco i també a l'ermita del Remei. ( <b>Veure it. 4, La via salària</b> ). Més endavant (4,16 km), deixem un camí a l'esquerra en dues branques, també en direcció al Remei.	11 392172 E 4643263 N 494

10	4,23 (0,32)		<b>CRUÏLLA. Seguim recte per la pista d'asfalt</b> , deixem a l'esquerra la pista a Santovà i a la dreta la que mena a les Rovires. Podem veure a l'entrada d'aquest camí, damunt el talús, una característica capelleta o oratori gòtic. Avançem i deixem els camins que anirem trobant a dreta (4,74 km) i esquerra (4,80 km), i Ca l'Eudalet –dreta– (5,13 km), i també el de l'esquerra (5,88 km), just abans d'un revolt, que va a l'Afrau.	12 392530 E 464378 N 509
11	5,99 (1,76)		<b>CRUÏLLA, passat el torrent. Continuem per l'asfalt</b> . Deixem a la dreta la pista amb dues entrades (*). (*Opció A, d'escarçar l'itinerari seguint la riera de Navel).	13 393926 E 4643930 N 455
12	6,41 (0,42)		<b>SANT VICENÇ DE NAVEL</b> (s. XI) a l'esquerra. Continuem recte.	14 394311 E 4643786 N 465
13	6,53 (0,12)		<b>CRUÏLLA. Seguim recte</b> –NE– tot deixant l'asfalt. Prenem el GR-176. La pista que deixem s'enfila direcció Valldeperes i Serrateix. Anirem deixant camins que trobem no gaire marcats a esquerra (6,60 km) i dreta (6,74 km), així com una creu trencada a la dreta (6,86 km), a l'alçada de Can Cervera.	15 394423 E 4643834 N 462
14	7,41 (0,88)		<b>CRUÏLLA. Girem a l'esquerra seguint el GR-176</b> (*). Avançem, tram planer entre el bosc. (*Atenció! Opció B, seguim recte; DUES alternatives per escarçar l'itinerari: opció C, més suau i opció D, forta ascensió per la costa del Torn, vers Capdecosta i Serrateix).	16 395192 E 4644063 N 450
15	7,64 (0,23)		<b>PONT MEDIEVAL i cruïlla</b> . Travessem la riera de l'Hospital i girem a l'esquerra, ascendim per la vall –N–. Deixem el camí de la dreta, amb més herbei (enllaça al Molinet, amb les opcions C i D). Rierol, clap de roures (9,13 km), gir a l'esquerra i collet (9,45 km), amb una vista esplèndida de tota la vall.	17 395200 E 4644261 N 448
16	10,16 (2,52)		<b>ATENCIÓ, continuem recte</b> –E–, per la pista principal. A la dreta, la pista gira cap a Cal Peirot i Cal Ramon, que veiem davant. Llarga i agradable recta per gaudir d'una ampla visió de territoris des d'aquest altiplà de Planès.	18 395619 E 4646118 N 607
17	10,35 (0,19)		<b>CRUÏLLA. Pista d'asfalt que prenem a l'esquerra</b> –N–. A la dreta, la pista gira cap a Cal Peirot i Cal Ramon, que veiem davant. Llarga i agradable recta per gaudir d'una ampla visió de territoris des d'aquest altiplà de Planès.	19 395655 E 4646007 N 625
18	10,87 (0,52)		<b>LA CASANOVA a l'esquerra</b> . Tornem a enllaçar amb el GR, que seguirem fins a Sant Esteve de Planès. Anem avançant i deixem a l'esquerra Cal Titet (11,38 km) i a la dreta (11,52 km) els masos de Pujol de Planès, Torredadella, Cal Serra i Vescomte.	20 395833 E 4646425 N 635
19	11,66 (0,79)		<b>CRUÏLLA. Girem a la dreta i, tot seguit</b> (11,77 km), <b>trenquem a l'esquerra</b> i davallem, en una ziga-zaga, entre conreus –E–. Deixem el camí a la dreta, just a l'inici de la davallada. <b>Alerta! tanques per al bestiar que cal deixar tancades</b> . Podem veure Sant Esteve i, al fons dalt la carena, Serrateix –E–.	21 395889 E 4647174 N 649

20	12,04 (0,38)		<b>CRUÏLLA. Girem a la dreta</b> i seguim l'ampla pista, tot davallant. De l'esquerra ve de Gallà, a 4 km. ( <b>Veure it. 4, La via salària</b> ). Avançem i travessem la riera (12,15 km), on deixem un camí a l'esquerra amb tanques per al bestiar.	22 396048 E 4647411 N 636
21	12,66 (0,62)		<b>SANT ESTEVE del Pujol de Planès</b> (s. XI). Indret meravellós i, si ascendim al turó de la dreta, podrem gaudir d'una panoràmica excepcional –rètol d'espai d'interès natural–. (Bosc delmat pel foc de l'estiu de 1994). Continuem per l'ampla pista, iniciant una llarg descens, i deixem el corriol del GR a l'esquerra, per sota de Sant Esteve. <b>Alerta! Podem trobar tanques (13,10 km) i bestiar</b> .	23 396364 E 4646985 N 626
22	13,65 (0,99)		<b>REVOLT A L'ESQUERRA, on deixem camí planer a la dreta</b> –tanques–. Podem veure el molí de Vilajussana, a sota.	24 396809 E 4646571 N 546
23	13,92 (0,27)		<b>CRUÏLLA. Girem a la dreta, passem la riera de Navel en biaix, tram força rocallós</b> . Deixem el camí a l'esquerra al pantà. Una vegada passada la riera, deixem un camí a l'esquerra –punt d'aigua foc. (Veure senyals blanc-blau de l'itinerari Santpedor-Rasos).	25 396888 E 4646514 N 519
24	14,16 (0,24)		<b>MOLÍ DE VILAJUSSANA</b> , que deixem a la dreta, així com un camí a l'esquerra just passat el mas.	26 396978 E 4646319 N 523
25	14,26 (0,10)		<b>BIFURCACIÓ. Prenem la pista de l'esquerra que va ascendint</b> . (*Opció C, seguim a la dreta si desitgem fer l'itinerari més planer). Anirem seguint l'ampla pista sense pèrdua –E– guanyant alçada, fent alguna giragonsa, tot deixant els camins no tan fressats que ens puguin sorgir a esquerra (14,65 km) i dreta (15,45 km).	27 397019 E 4646210 N 526
26	17,5 (3,24)		<b>VILAJUSSANA, gran mas que deixem a la dreta</b> , així com el camí a la Roqueta, que podem veure. Podem embadalir-nos en la visió dels diferents indrets del país, així com albirar Cardona –SW–, Serrateix i Montserrat. El camí es va suavitzant i, ja planer, ens farà gaudir més intensament del paisatge si el temps ho permet.	28 398830 E 4646285 N 706
27	18,06 (0,56)		<b>CRUÏLLA CARRETERA</b> (BV-4235; p km 14), que prenem a la dreta. A l'esquerra –on veiem el mas de la Coma–, la carretera segueix a Montmajor, Viver i Navàs. Avançem amb precaució per aquest tram d'asfalt, plàcidament i gaudint d'aquesta magnífica vista –S–, sense pèrdua fins a Serrateix. Anirem deixant els camins d'entrada als masos que anirem trobant: Cal Jepet, Coop. El Teix, Cal Calveres, el Quera, Cal Jaume, a l'altura on trobem una creu de terme a la dreta.	29 399276 E 4646002 N 728
28	19,27 (1,21)		<b>DEIXEM L'ASFALT i prenem el camí de la dreta</b> , just abans del trencall de Castelladral i Súria –esquerra–, passem pel costat de Cal Fuster –hostal– per tornar a entrar a la carretera (19,46 km). Avançem, i passem el rètol de Santa M. de Serrateix.	30 399059 E 4644941 N 721
29	19,51 (0,24)		<b>ALERTA! travessem la carretera cap a l'esquerra i voregem pel costat de llevant Sant Pere de Serrateix</b> (s. IX-X), actual Ajuntament (19,60 km). Avançem uns metres per l'esquerra de la carretera a tocar de Cal Badia, per enfiar la pista (19,75 km) pel costat del cementiri –S–.	31 398866 E 4644821 N 723

30	19,81 (0,30)		<b>MONESTIR DE SANTA MARIA DE SERRATEIX</b> (s. X-XV), i creu. Després de visitar aquest magnífic indret, seguirem –SW– pel davant del monestir, entre el mas de l'esquerra i les antigues escoles –dreta– tot girant cap a la dreta, deixem el camí d'entrada a un altre mas, just abans d'entrar a la carretera.	32 398672 E 4644754 N 726
31	20,01 (0,20)		<b>CRUÏLLA CARRETERA. La prenem a l'esquerra</b> –SW–. Anem deixant els camins a ambdós costats als diferents masos. Cal Pere Castell –dreta– enfront d'on sortim i, creu de terme trencada (20,43 km), Cal Fomer –esquerra– (20,71 km) i les Cots (21,19 km).	33 398559 E 4644772 N 725
32	21,69 (1,68)		<b>CRUÏLLA. (*) Seguim recte uns metres, per trencar a l'esquerra</b> (21,73 km), indicador a Puigventós, Santamària i Cal Bernat. <b>Capdecosta a la dreta</b> . (*Opció D, trencar a la dreta, davallar per la costa del Torn i enllaçar amb el km 7,41; <b>wp 16</b> , on referem el camí per Navel i seguir l'Opció A. També podem continuar recte per l'asfalt vers Valldeperes).	34 397453 E 4643987 N 723
33	22,51 (0,82)		<b>SANTAMARIA, gran mas que deixem a l'esquerra així com els camins que hi menen</b> . Avançem –S– per la pista principal, força planera, deixant camins a esquerra i dreta (22,7 km a 23 km).	35 397424 E 4643369 N 720
34	23,16 (0,65)		<b>BIFURCACIÓ. Prenem el de la dreta</b> –quasi recte, SW–. El de l'esquerra fa cap a Cal Bernat. Tram de bosc. Clariana i collet (23,7 km), entrem a la part cremada l'estiu de 2005. Ampla visió de Valldeperes, Cardona... Des d'aquest punt iniciem la davallada, tot carenejant. Avançem i deixem camins a dreta i esquerra no gaire fressats; tram amb filats. Podem trobar tanques per al bestiar (24,01 km).	36 397190 E 4642856 N 715
35	24,66 (1,50)		<b>BIFURCACIÓ. Seguim recte per la carena</b> . Deixem el de l'esquerra que davalla vers la Capçada i la Masia. Gaudim d'una panoràmica excepcional a banda i banda de la carena.	37 396592 E 4641605 N 678
36	25,05 (0,39)		<b>BIFURCACIÓ. Seguim cap a la dreta, davallem</b> –S– paral·lels a la vall de Valldeperes. Abans de deixar el camí de la carena, podem veure el mas de la Capçada, per sota del vessant esquerre.	38 396562 E 4641248 N 675
37	25,28 (0,23)		<b>CRUÏLLA. Continuem recte davallant, fort pendent: alerta!</b> , tram més argilós i força xaragalls. Deixem el de l'esquerra en biaix, que s'enfila, i el de la dreta a la nostra esquena.	39 396423 E 4641075 N 644
38	25,5 (0,22)		<b>CRUÏLLA. Continuem recte, girem a la dreta</b> –S– i deixem el camí de l'esquerra que s'enfila –SE–.	39 396423 E 4641075 N 644
39	26,32 (0,82)		<b>CRUÏLLA i CLARIANA. Girem a la dreta</b> –W– entre un clap d'arbreda -Valldeperes, tot recte - Enllaç GR-176. Deixem el de davant que s'enfila i un en biaix a la dreta, quasi paral·lel al que davallàvem.	40 395942 E 4640371 N 520
40	26,72 (0,40)		<b>CRUÏLLA. Girem a la dreta</b> –N– seguint la vall. <b>Opció de seguir cap a l'esquerra</b> , senyals GR-176, per no fer tanta marrada (enllaç amb el km 30.25;wp46). Avançem entre conreus i deixem un camí a l'esquerra (27,02 km).	41 395608 E 4640537 N 480

41	27,59 (0,87)		<b>BIFURCACIÓ. Roques enfront. Trenquem a l'esquerra, deixem el camí de la dreta</b> . El camí gira –SW– i travessem la riera de Valldeperes (27,83 km) per tram força rocallós. Gorg a l'esquerra. El camí ascendeix un xic, algun tram força sorrenc.	42 395856 E 4641291 N 486
42	28,49 (0,90)		<b>CRUÏLLA. Girem a l'esquerra, deixant la pista que segueix a la dreta</b> , GR-176 a Navel i Serrateix. Passem pel costat de Cal Perejoan –dreta– i, més endavant, Cal Sunyer (28,86 km), on deixem un camí a l'esquerra passat el mas. Avançem recte, curt i sobtat pendent vers Valldeperes, davant.	43 395170 E 4641143 N 515
43	29,21 (0,72)		<b>SANTA FE DE VALLDEPERES</b> –esquerra–. Continuem recte, per tram d'asfalt –S–, fins a passar la creu –dreta– i torre amb transformador i uns coberts, cruïlla GR.	44 394870 E 4640543 N 481
44	29,32 (0,11)		<b>CRUÏLLA. Alzinar. Girem a l'esquerra, i deixem l'asfalt que gira a la dreta</b> . (Opció de seguir la carretera –S– i enllaçar l'itinerari al punt 32,49 km; wp.48). Anirem fent una giragonsa –S a E– per aquesta pista de terra, deixant, a l'esquerra, el corriol del GR (30 km) pel costat de Cal Misèries, al qual enllaçarem més endavant.	45 394802 E 4640468 N 476
45	30,25 (0,93)		<b>RIERA DE VALLDEPERES, que travessem. Girem a la dreta i seguim la variant GR-176.1</b> (Enllaç Cardona-Valldeperes). Deixem la pista esquerra, que segueix la riera –N– (enllaça amb el punt km 26,72; wp.41). Anem seguint aquesta pista més fressada, deixant a ambdós costats camins no gaire marcats, i el camí amb cadenat (31,48 km) d'entrada al Llobet, pel damunt del marge esquerre.	46 394945 E 4640100 N 425
46	31,97 (1,72)		<b>CRUÏLLA. El Llobet a l'esquerra. Gir sobtat a la dreta davallant</b> . Deixem la pista de l'esquerra a Malagariga, seguint el curs del riu. (Veure it. 1, Els molins de la sal). Avançem i travessem la riera (32,37 km) tot fent una curta pujada per sortir a la carretera de Valldeperes.	47 393839 E 4639525 N 397
47	32,49 (0,52)		<b>CRUÏLLA carretera que prenem cap a l'esquerra</b> . Tram amb pendent en direcció al riu, passant pel costat dels laboratoris d'inseminació porcina (32,86 km) –esquerra–.	48 393818 E 4639912 N 390
48	33,00 (0,51)		<b>ATENCIÓ! cruïlla abans del Cardener. Girem a la dreta i seguim el camí vora el riu</b> , GR-176.1, vers Pinell de Pagès i Cardona. Tram planer fins a passar la riera de Navel (34,13 km), on la pista ascendeix un xic.	49 393503 E 4639911 N 364
49	34,19 (1,19)		<b>CRUÏLLA. (*) Seguim recte</b> . Deixem la pista de la dreta. (*Punt d'enllaç de l'opció A, tornada des de Navel). Avançem uns metres i trenquem a la dreta (34,28 km), sobtada pujada a Pinell. Deixem en un revolt un camí a la dreta (34,97 km) i anem ascendint entre bosc i conreus, on podem veure alguna barraca de vinya i feixes amb esplèndides parets de pedra seca.	50 393287 E 4640894 N 370
50	35,07 (0,88)		<b>PINELL DE PAGÉS a l'esquerra</b> , continuem –NW– tot passant pel costat d'una gran alzina i bassa. Avançem, la pista puja un xic i gira a l'esquerra, on deixem una pista a la dreta (35,4 km).	51 392922 E 4641437 N 435

51	36,31 (1,24)		<b>CAL CABRETA, mas que deixem a l'esquerra</b> –A.R.–. Passat aquest mas, deixem un camí a la dreta en biaix (36,39 km) i una torre elèctrica amb transformador a l'esquerra. Anem ascendint tot fent una giragonsa entre el bosc. Pujada i curt tram cimentat, on deixem un camí a l'esquerra. (Veure it. 1, Els molins de la sal).	52 392381 E 4642201 N 428
52	36,83 (0,52)		<b>CRUÏLLA. Seguim recte. Punt d'enllaç amb el camí de l'inici, que referem fins a arribar a Cardona, senyals GR</b> . (A la dreta, deixem el que va a Cal Sastre i el Remei). Avançem per passar per la Torre del Castellet (37,24 km) i continuem des d'aquest punt per la pista d'asfalt.	10 389061 E 4642286 N 441
53	38,16 (1,33)		<b>CRUÏLLA B-420, que prenem a l'esquerra per passar pel pont de Sant Joan</b> , damunt el Cardener.	7
54	38,24 (0,57)		<b>ALERTA! Gir a l'esquerra</b> , just passat el pont. Ens apropem al pont del Diable (s. XIV) (38,40 km; 391015 E – 4641890 N; wp.4) davant de Cal Claret, antic polverí. (Podem veure una font a l'esquerra, a sota del marge). De sota del pont, podem seguir el camí de la dreta –SE– entre la carretera i el riu, fins a un corriol (38,50 km) on, a peu (100 m), a tocar del marge del riu, podem apropar-nos al pou de glaç (391120 E – 4641770 N; wp.5). Després, referem el camí vers la B-420 (38,78 km), per enfiar la pujada cap a Cardona pel corriol cimentat que hem seguit a l'inici, i ascendim pel raval de Sant Joan. <b>Atenció al trànsit!</b>	53 390922 E 4641900 N 410
55	39,70 (1,46)		<b>PORTAL DE GRAELLS</b> . (Opció per als més agosarats d'ascendir recte pel carrer de Graells). Seguim cap a l'esquerra, fins a la cruïlla de la carretera.	2
56	39,79 (0,09)		<b>CRUÏLLA. Stop</b> . Seguim recte, ascendim per la carretera fent una giragonsa, i entrem a Cardona per l'avinguda del Rastriello (40 km) fins a passar l'Oficina de Turisme, que deixem a l'esquerra, així com la carretera al Miracle.	
57	40,12 (0,33)		<b>PLAÇA DE SANTA EULÀLIA, capella s.XI</b> . Enfillem l'estret carrer de la Fira. <b>Precaució!</b> , zona de vianants.	54 390879 E 4641279 N 494
58	40,30 (0,28)		<b>PLAÇA DE LA FIRA. Davant l'Ajuntament</b> , on finalitzem l'itinerari. 	